

UCHWAŁA NR XLIV/353/2018
RADY MIEJSKIEJ W SEPÓLNIE KRAJEŃSKIM

z dnia 30 maja 2018 r.

w sprawie miejscowego planu zagospodarowania przestrzennego terenu zlokalizowanego przy Osiedlu Leśnym w Sepólnie Krajeńskim.

Na podstawie art. 20 ust. 1 ustawy z dnia 27 marca 2003 r. o planowaniu i zagospodarowaniu przestrzennym (Dz. U. z 2017 r. poz. 1073 i poz. 1566) oraz art. 18 ust. 2 pkt 5 i art. 40 ust. 1 ustawy z dnia 8 marca 1990 r. o samorządzie gminnym (Dz. U. z 2017 r. poz. 1875 i poz. 2232 oraz z 2018 r. poz.130), w związku z uchwałą Nr XXXIII/255/2017 Rady Miejskiej w Sepólnie Krajeńskim z dnia 28 czerwca 2017 r. w sprawie przystąpienia do sporządzenia miejscowego planu zagospodarowania przestrzennego terenu zlokalizowanego przy Osiedlu Leśnym w Sepólnie Krajeńskim, po stwierdzeniu braku naruszenia ustaleń „Studium uwarunkowań i kierunków zagospodarowania przestrzennego miasta i gminy Sepólno Krajeńskie”, uchwalonego uchwałą Nr VI/32/11 Rady Miejskiej w Sepólnie Krajeńskim z dnia 31 marca 2011 r., uchwała się, co następuje:

§ 1. Uchwała się miejscowy plan zagospodarowania przestrzennego terenu zlokalizowanego przy Osiedlu Leśnym w Sepólnie Krajeńskim, w granicach obszaru objętego planem miejscowym, określonych na załączniku Nr 1 do niniejszej uchwały w skali 1:1000, zwany dalej planem.

Rozdział 1.
Przepisy ogólne

§ 2. Plan, o którym mowa w § 1, obejmuje obszar działek nr nr 159, 164/1, 164/3, 164/5, 164/9, 164/10 i części działki nr 164/4 obręb geodezyjny nr 0001 w Sepólnie Krajeńskim, położony w północno – zachodniej części miasta Sepólno Krajeńskie, około 100 m na zachód od ulicy Chojnickiej (drogi publicznej krajowej nr 25), po południowo – wschodniej stronie ulicy Osiedle Leśne.

§ 3. Przedmiotem ustaleń planu są:

- 1) tereny zabudowy mieszkaniowej jednorodzinnej, oznaczone literami **MN**;
- 2) teren zabudowy garażowej, oznaczony literami **KG**;
- 3) teren zieleni, oznaczony literą **Z**;
- 4) teren drogi wewnętrznej i parkingów, oznaczony literami **KDW, KP**;
- 5) teren infrastruktury technicznej - elektroenergetyki, oznaczony literą **E**.

§ 4. 1. Integralną częścią uchwały jest rysunek planu, stanowiący załącznik Nr 1 do niniejszej uchwały.

2. Rozstrzygnięcie o sposobie rozpatrzenia uwag do projektu planu stanowi załącznik Nr 2 do niniejszej uchwały.

3. Rozstrzygnięcie o sposobie realizacji zapisanych w planie inwestycji z zakresu infrastruktury technicznej, które należą do zadań własnych gminy oraz zasadach ich finansowania stanowi załącznik Nr 3 do niniejszej uchwały.

4. Dla każdego wydzielonego liniami rozgraniczającymi terenu, oznaczonego symbolem, obowiązują jednocześnie ustalenia ogólne określone w **Rozdziale 2** i ustalenia szczegółowe określone w **Rozdziale 3** dla danego terenu.

5. Do obowiązujących ustaleń planu należą następujące oznaczenia graficzne:

- 1) linie rozgraniczające tereny o różnym przeznaczeniu lub różnych zasadach zagospodarowania;
- 2) maksymalne nieprzekraczalne linie zabudowy,
- 3) symbole i określenia przeznaczenia terenów wydzielonych liniami rozgraniczającymi;
- 4) wymiarowanie.

6. Do elementów informacyjnych, niebędących ustaleniami planu miejscowego, należą następujące oznaczenia graficzne: linie podziału wewnętrznego terenów o tym samym przeznaczeniu i zasadach zagospodarowania – propozycja podziału na działki.

§ 5. Ilekroć w niniejszej uchwale jest mowa o:

- 1) **uchwale** - należy przez to rozumieć niniejszą uchwałę Rady Miejskiej;
- 2) **rysunku planu** - należy przez to rozumieć rysunek planu miejscowego na mapie sytuacyjno - wysokościowej w skali 1:1000, stanowiący załącznik Nr 1 do niniejszej uchwały;
- 3) **obszarze planu** - należy przez to rozumieć obszar zawarty w granicach obszaru objętego planem miejscowym;
- 4) **liniach rozgraniczających** - należy przez to rozumieć linie rozgraniczające tereny o różnym przeznaczeniu lub różnych zasadach zagospodarowania;
- 5) **maksymalnej nieprzekraczalnej linii zabudowy** - należy przez to rozumieć linię ograniczającą fragment terenu, na którym dopuszcza się wznoszenie budynków i wiat;
- 6) **terenie** - należy przez to rozumieć teren wyznaczony na rysunku planu miejscowego liniami rozgraniczającymi, oznaczony symbolem składającym się z liczby wskazującej kolejny numer terenu oraz liter określających rodzaj przeznaczenia i sposób zagospodarowania terenu;
- 7) **przepisach odrębnych** - należy przez to rozumieć przepisy ustaw oraz aktów wykonawczych.

Rozdział 2.

Ustalenia ogólne - Przeznaczenie i zasady zagospodarowania terenów

§ 6. 1. Przeznaczenie terenów wydzielonych liniami rozgraniczającymi:

- 1) tereny zabudowy mieszkaniowej jednorodzinnej, oznaczone na rysunku planu symbolami **1 MN**, **2 MN** i **3 MN**, na których obowiązują szczegółowe zasady zagospodarowania określone w § 7;
- 2) teren zabudowy garażowej, oznaczony na rysunku planu symbolem **4 KG**, na którym obowiązują szczegółowe zasady zagospodarowania określone w § 8;
- 3) teren zieleni, oznaczony na rysunku planu symbolem **5 Z**, na którym obowiązują szczegółowe zasady zagospodarowania określone w § 9;
- 4) teren drogi wewnętrznej i parkingów, oznaczony na rysunku planu symbolem **6 KDW**, **KP**, na którym obowiązują szczegółowe zasady zagospodarowania określone w § 10;
- 5) teren infrastruktury technicznej - elektroenergetyki, oznaczony na rysunku planu symbolem **7 E**, na którym obowiązują szczegółowe zasady zagospodarowania określone w § 11.

2. Zasady ochrony i kształtowania ładu przestrzennego:

- 1) zagospodarowanie terenów w obszarze planu musi uwzględniać istniejące przebiegi sieci infrastruktury technicznej, z zachowaniem odległości od tych sieci wymaganych przepisami odrębnymi i normami oraz uwzględnieniem konieczności napraw i konserwacji – dopuszcza się możliwość przebudowy w/w sieci, zmiany ich przebiegu, lub likwidację sieci wyłączonych z eksploatacji;
- 2) w obszarze planu dopuszcza się budowę:
 - a) urządzeń budowlanych związanych z realizowanymi obiektami budowlanymi;
 - b) podpiwniczeń;
 - c) sieci uzbrojenia terenu z uwzględnieniem przepisów odrębnych.

3. Zasady ochrony środowiska, przyrody i krajobrazu:

- 1) gospodarka odpadami powinna odbywać się zgodnie z obowiązującymi wymaganiami przepisów odrębnych;
- 2) dopuszczalny poziom hałasu nie powinien przekraczać wartości ustalonych w przepisach odrębnych dla terenów przeznaczonych pod zabudowę mieszkaniową;
- 3) projektowane użytkowanie i zagospodarowanie terenu nie może stanowić źródła zanieczyszczeń dla środowiska wodno – gruntowego – należy zastosować takie rozwiązania techniczne, technologiczne i organizacyjne, aby przeciwdziałać zagrożeniom środowiskowym;

4) wody opadowe i roztopowe z utwardzonych nawierzchni dróg, parkingów, placów manewrowych i innych zanieczyszczonych, przed odprowadzeniem do odbiornika muszą spełniać wymagania określone w przepisach odrębnych.

4. **Zasady kształtowania krajobrazu:** nie występuje potrzeba określenia.

5. **Zasady ochrony dziedzictwa kulturowego i zabytków, w tym krajobrazów kulturowych, oraz dóbr kultury współczesnej:** nie ustala się z uwagi na brak występowania obiektów zabytkowych, parków kulturowych, stref ochrony konserwatorskiej i archeologicznej.

6. **Wymagania wynikające z potrzeb kształtowania przestrzeni publicznych:** nie ustala się z uwagi na brak występowania obszarów przestrzeni publicznych.

7. **Zasady kształtowania zabudowy oraz wskaźniki zagospodarowania terenu, maksymalna i minimalna intensywność zabudowy jako wskaźnik powierzchni całkowitej zabudowy w odniesieniu do powierzchni działki budowlanej, minimalny udział procentowy powierzchni biologicznie czynnej w odniesieniu do powierzchni działki budowlanej, maksymalna wysokość zabudowy, minimalna liczba miejsc do parkowania w tym miejsca przeznaczone na parkowanie pojazdów zaopatrzonych w kartę parkingową i sposób ich realizacji oraz linie zabudowy i gabaryty obiektów:** w obszarze planu nie ogranicza się wysokości budowli innych niż wiaty.

8. **Granice i sposoby zagospodarowania terenów lub obiektów podlegających ochronie, ustalonych na podstawie odrębnych przepisów, w tym terenów górniczych, a także obszarów szczególnego zagrożenia powodzią, obszarów osuwania się mas ziemnych, krajobrazów priorytetowych określonych w audycie krajobrazowym oraz w planach zagospodarowania przestrzennego województwa:** nie ustala się ze względu na brak przedmiotu ustaleń.

9. **Szczegółowe zasady i warunki scalania i podziału nieruchomości objętych planem miejscowym:** nie występuje potrzeba określania.

10. **Szczególne warunki zagospodarowania terenów oraz ograniczenia w ich użytkowaniu, w tym zakaz zabudowy:** obowiązują zasady ustalone w § 9 ust. 3 i § 10 ust. 3.

11. **Zasady modernizacji, rozbudowy i budowy systemów komunikacji i infrastruktury technicznej:**

- 1) ustala się powiązanie obszaru planu z zewnętrznym układem komunikacyjnym bezpośrednio poprzez przylegającą do obszaru planu drogę publiczną gminną, tj. ulicę Osiedle Leśne, która stanowi dojazd do drogi publicznej krajowej nr 25, tj. ulicy Chojnickiej;
- 2) zaopatrzenie w wodę z gminnej sieci wodociągowej;
- 3) odprowadzenie ścieków do gminnego systemu kanalizacji sanitarnej;
- 4) odprowadzenie wód opadowych i roztopowych gminną kanalizacją deszczową, z dopuszczeniem lokalizacji indywidualnych rozwiązań służących retencjonowaniu czystych wód deszczowych i roztopowych na działce, a także odprowadzenia niezanieczyszczonych wód opadowych i roztopowych z połączy dachowych bezpośrednio do gruntu w granicach działki;
- 5) budowa systemów telekomunikacyjnych, w tym szerokopasmowych, zgodnie z przepisami odrębnymi;
- 6) zaopatrzenie w energię elektryczną z istniejącej i projektowanej sieci elektroenergetycznej;
- 7) dopuszcza się docelowe zaopatrzenie w gaz ziemny zgodnie z przepisami odrębnymi;
- 8) zaopatrzenie w ciepło z wykorzystaniem źródeł indywidualnych w oparciu o nieemisyjne lub niskoemisyjne systemy ogrzewania.

12. **Sposób i termin tymczasowego zagospodarowania, urzędzenia i użytkowania terenów:** nie określa się ze względu na brak potrzeby takiego zagospodarowania.

13. **Stawki procentowe, na podstawie których ustala się opłatę, o której mowa w art. 36 ust. 4 ustawy o planowaniu i zagospodarowaniu przestrzennym:** dla wszystkich terenów ustala się 30%.

Rozdział 3.

Ustalenia szczegółowe – Karty terenów wydzielonych liniami rozgraniczającymi

§ 7. Karta terenów: 1 MN, 2 MN i 3 MN

1. **Przeznaczenie terenu:** teren zabudowy mieszkaniowej jednorodzinnej.

2. **Zasady ochrony i kształtowania ładu przestrzennego:** dopuszcza się:

- a) budowę budynków mieszkalnych jednorodzinnych w zabudowie wolno stojącej, bliźniaczej lub szeregowej;
- b) budowę budynków gospodarczych i garaży wolno stojących lub dobudowanych do budynków mieszkalnych lub zlokalizowanie w jednym budynku wszystkich funkcji, tj. mieszkaniowej, gospodarczej i garażowej;
- c) budowę wiat wolno stojących lub dobudowanych do budynków;
- d) wydzielenie w budynku mieszkalnym lokalu użytkowego zgodnie z przepisami odrębnymi, w którym prowadzona będzie działalność nieuciążliwa, niepowodująca pogorszenia warunków zamieszkania;
- e) remonty, przebudowę lub zmianę sposobu użytkowania istniejących budynków na zgodny z przeznaczeniem terenu określonym w planie.

3. **Zasady kształtowania zabudowy oraz wskaźniki zagospodarowania terenu:**

1) intensywność zabudowy w zabudowie mieszkaniowej:

- a) wolno stojącej - od 0,1 do 1,2;
- b) bliźniaczej i szeregowej - od 0,1 do 2,4;

2) powierzchnia zabudowy w zabudowie mieszkaniowej:

- a) wolno stojącej do 40% powierzchni działki;
- b) bliźniaczej i szeregowej do 60% powierzchni działki;

3) minimalny udział powierzchni działki biologicznie czynnej w zabudowie mieszkaniowej:

- a) wolno stojącej - 30% powierzchni działki budowlanej;
- b) bliźniaczej i szeregowej - 20% powierzchni działki budowlanej;

4) wysokość zabudowy:

- a) budynki mieszkalne o wysokości do III kondygnacji nadziemnych i do 12,5 m, z możliwością podpiwniczenia;
- b) budynki gospodarcze, garaże i wiaty parterowe o wysokości do 6,0 m;

5) na każdej z wydzielonych działek budowlanych należy przewidzieć:

- a) w przeliczeniu na jedno mieszkanie co najmniej 1 miejsce do parkowania lub garaż dla samochodów użytkowników stałych i 1 miejsce do parkowania lub garaż dla samochodów użytkowników przebywających okresowo z możliwością uwzględnienia miejsc do parkowania w garażach zlokalizowanych na terenie **4 KG** i na parkingach zlokalizowanych na terenie **6 KDW, KP**;

b) nie występuje potrzeba określenia miejsc przeznaczonych na parkowanie pojazdów zaopatrzonych w kartę parkingową;

c) miejsca do parkowania mogą być realizowane jako naziemne, wkomponowane w zagospodarowanie terenu, lub jako wbudowane w budynki;

6) ustala się maksymalne nieprzekraczalne linie zabudowy, tak jak wrysowano na rysunku planu, w odległościach:

- a) min. 4,0 m i 5,0 m od linii rozgraniczających przylegającego terenu drogi wewnętrznej i parkingu **6 KDW, KP**;
- b) 6,0 m na terenie **1 MN** i w linii zabudowy istniejących budynków na terenie **2 NMN** od linii rozgraniczającej przylegającej do obszaru planu ulicy Osiedle Leśne;

7) dachy:

a) na budynkach mieszkalnych dwuspadowe o symetrycznym kącie nachylenia połaci dachowych od 30° do 45° lub wielospadowe o kącie nachylenia połaci dachowych od 30° do 45°, kryte dachówką ceramiczną lub materiałami przypominającymi wyglądem w/w pokrycie - w kolorach naturalnej cegły, brązowym, czarnym lub grafitowym;

b) na budynkach gospodarczych, garażach i wiatach dwuspadowe o symetrycznym kącie nachylenia połaci od 25° do 45°, a na dobudowanych do budynków dopuszcza się także jednospadowe o kącie nachylenia połaci dachowych do 45°.

5. **Zasady obsługi w zakresie komunikacji:** ustala się obsługę komunikacyjną z terenu drogi wewnętrznej i parkingu 6 KDW, KP oraz z przylegającej do obszaru planu ulicy Osiedle Leśne.

6. Minimalna powierzchnia nowo wydzielonych działek budowlanych:

- a) w zabudowie mieszkaniowej wolno stojącej – 0,04 ha;
- b) w zabudowie mieszkaniowej bliźniaczej i szeregowej - 0,015 ha.

§ 8. Karta terenu 4 KG

1. **Przeznaczenie terenu:** teren zabudowy garażowej.

2. **Zasady ochrony i kształtowania ładu przestrzennego:** dopuszcza się:

- a) budowę garaży i budynków gospodarczych;
- b) remonty, przebudowę, rozbiórkę i zmianę sposobu użytkowania istniejących budynków;
- c) lokalizację zabudowy bezpośrednio przy granicy z sąsiednią działką budowlaną.

3. **Zasady kształtowania zabudowy oraz wskaźniki zagospodarowania terenu:**

- 1) intensywność zabudowy od 0 do 1,0;
- 2) powierzchnia zabudowy do 100% powierzchni terenu;
- 3) minimalny udział powierzchni biologicznie czynnej – 0% powierzchni działki budowlanej;
- 4) wysokość budynków do 4,0 m;
- 5) ustalenia w zakresie minimalnej liczby miejsc do parkowania w tym miejsc przeznaczonych na parkowanie pojazdów zaopatrzonych w kartę parkingową i sposobu ich realizacji: nie ma potrzeby określania;
- 6) ustala się maksymalną nieprzekraczalną linię zabudowy bezpośrednio przy linii rozgraniczającej terenu 6 KDW, KP;
- 7) dach dwuspadowy lub jednospadowy o nachyleniu połaci do 25°.

4. **Zasady obsługi w zakresie komunikacji:** ustala się obsługę komunikacyjną terenu bezpośrednio z terenu drogi wewnętrznej i parkingu 6 KDW, KP.

§ 9. Karta terenu 5 Z

1. **Przeznaczenie terenu:** teren zieleni.

2. **Zasady ochrony i kształtowania ładu przestrzennego:** dopuszcza się:

- a) zieleni od niskiej do wysokiej;
- b) przejścia piesze;
- c) place zabaw.

3. **Szczególne warunki zagospodarowania terenów oraz ograniczenia w ich użytkowaniu, w tym zakaz zabudowy:** ustala się zakaz budowy budynków.

4. **Zasady obsługi w zakresie komunikacji:** ustala się obsługę komunikacyjną z terenu drogi wewnętrznej i parkingu 6 KDW, KP oraz z przylegającej do obszaru planu ulicy Osiedle Leśne.

§ 10. Karta terenu 6 KDW, KP

1. **Przeznaczenie terenu:** teren drogi wewnętrznej i parkingów.

2. Zasady ochrony i kształtowania ładu przestrzennego: dopuszcza się:

- a) budowę drogi wewnętrznej i lokalizację miejsc do parkowania, w tym miejsc przeznaczonych na parkowanie pojazdów zaopatrzonych w kartę parkingową, zgodnie z przepisami odrębnymi;
- b) miejsca do parkowania należy realizować jako naziemne utwardzone;
- c) minimalny udział powierzchni biologicznie czynnej - 5% powierzchni działki budowlanej.

3. Szczególne warunki zagospodarowania terenów oraz ograniczenia w ich użytkowaniu, w tym zakaz zabudowy: ustala się zakaz budowy budynków.

4. Zasady obsługi w zakresie komunikacji: ustala się powiązanie komunikacyjne z przylegającą do obszaru planu ulicą Osiedle Leśne.

§ 11. Karta terenu 7 E

1. Przeznaczenie terenu: teren infrastruktury technicznej - elektroenergetyki.

2. Zasady ochrony i kształtowania ładu przestrzennego: dopuszcza się budowę stacji transformatorowej SN/nn wraz ze złączami kablowymi.

3. Zasady kształtowania zabudowy oraz wskaźniki zagospodarowania terenu:

- 1) intensywność zabudowy – od 0 do 0,5;
- 2) powierzchnia zabudowy do 50% powierzchni terenu;
- 3) minimalny udział powierzchni biologicznie czynnej – 5% powierzchni działki budowlanej;
- 4) wysokość budynku do 3,0 m;
- 5) ustalenia w zakresie minimalnej liczby miejsc do parkowania i sposobu ich realizacji: nie dotyczy;
- 6) ustala się maksymalną nieprzekraczalną linię zabudowy od linii rozgraniczającej przylegającej do obszaru planu ulicy Osiedle Leśne w linii zabudowy istniejącego budynku, tak jak wrysowano na rysunku planu;
- 7) dach dwuspadowy lub jednospadowy o nachyleniu połaci do 30°.

4. Zasady obsługi w zakresie komunikacji i infrastruktury technicznej: ustala się obsługę komunikacyjną z przylegającej do obszaru planu ulicy Osiedle Leśne.

Rozdział 3. Przepisy końcowe

§ 12. Wykonanie uchwały powierza się Burmistrzowi Sępólna Krajeńskiego.

§ 13. Uchwała podlega ogłoszeniu w Dzienniku Urzędowym Województwa Kujawsko - Pomorskiego oraz publikacji na stronie internetowej gminy i wchodzi w życie po upływie 14 dni od daty jej ogłoszenia.

Przewodniczący Rady
Miejskiej


Kazimierz Jagodziński

MIEJSCOWY PLAN ZAGOSPODAROWANIA PRZESTRZENNEGO TERENU
ZLOKALIZOWANEGO PRZY OSIEDLU LEŚNYM W SĘPÓLNIE KRAJEŃSKIM

RYSUNEK PLANU - PROJEKT

1:1000

Woj. kujawsko - pomorskie
Powiat: sępoleński
Gmina: Sępólno Krajeńskie
Obręb: Sępólno-1
dz. 164/3, 164/9, 164/10 ark. 344,132,252,1-4

Mapa sytuacyjno - wysokościowa
Skala 1 : 1000

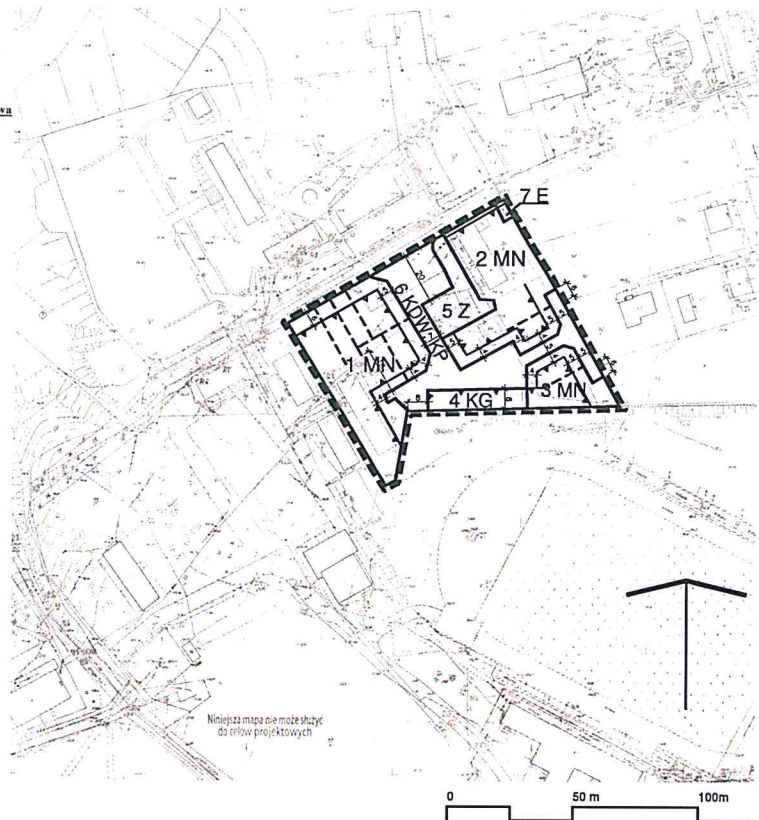
Niniejsza mapa nie może służyć
do celów projektowych

Wydano do celów opiniodawczych
Sporządziła: Magdalena Malachuk
Sępólno Kraj., dnia 23.05.2017r.

Przeznaczenie, tryb zagospodarowania terenu i trybikularny plan zagospodarowania przestrzennego i hierarchiczności	
Imię i nazwisko, stanowisko	STAROSTA SĘPÓLEŃSKI
Nazwa, numer, data	Wzrost 1971 - 09-03
Identyfikator numeracyjny	9 041302-221015
Imię i nazwisko, data	2017-07-20 SYGNOSTY
Imię i nazwisko, data	2017-07-20 SYGNOSTY
Imię i nazwisko, data	2017-07-20 SYGNOSTY

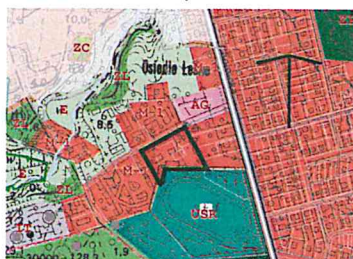
REPRODUKCYJA
WZBRONIONA

Wzrost 1971 - 09-03
Identyfikator numeracyjny
2017-07-20 SYGNOSTY



Niniejsza mapa nie może służyć
do celów projektowych

WYRYS ZE STUDIUM UWARUNKOWAŃ I KIERUNKÓW
ZAGOSPODAROWANIA PRZESTRZENNEGO
MIASTA I GMINY SĘPÓLNO KRAJEŃSKIE



- LEGENDA:
- GRANICE OBSZARU OBJĘTEGO PLANEM MIEJSCOWYM
 - Granicz obrębów geodezyjnych
 - Granicz działek ewidencyjnych (prezentowane dla obszaru miasta)

Kierunki zmian w strukturze przestrzennej gminy oraz w przeznaczeniu terenów

- Strefa zainwestowania
- M-1 - Tereny wielofunkcyjne z dominującym udziałem zabudowy mieszkaniowej
 - USR - Tereny wydzielonych usług sportu, rekreacji i turystyki
 - AG - Tereny aktywności gospodarczej
 - IT - Tereny infrastruktury technicznej
 - ZP - Tereny zieleni urządzonej
- Strefa otwarta - wyłączone spod zabudowy
- E - Tereny rolno-krajobrazowe
 - ZL - Tereny lasów
- Kierunki rozwoju systemu komunikacji
- Istniejące
- Droga klasy głównej ruchu przyspieszonego
 - Droga klasy lokalnej lub dojazdowej
 - Droga klasy dojazdowej
- Postulowane lub planowane
- Ścieżki rowerowe i ciągi pieszo-rowerowe

LEGENDA:

- GRANICE OBSZARU OBJĘTEGO PLANEM MIEJSCOWYM OBYWIAZUJĄCE USTALENIA PLANU MIEJSCOWEGO:
- LINIE ROZGRANICZAJĄCE TERENY O RÓŻNYM PRZEZNACZENIU LUB RÓŻNYCH ZASADACH ZAGOSPODAROWANIA
- MAKSYMALNE NIEPRZEKRACZALNE LINIE ZABUDOWY
- MN - TERENY ZABUDOWY MIESZKANIOWEJ JEDNORODZINNEJ
- KG - TERENY ZABUDOWY GARAŻOWEJ
- Z - TERENY ZIELENI
- KDW, KP - TERENY DROGI WEWNĘTRZNEJ I PARKINGÓW
- E - TERENY INFRASTRUKTURY TECHNICZNEJ - ELEKTROENERGETYKI
- WYMIAROWANIE
- ELEMENTY INFORMACYJNE NIEBĘDĄCE USTALENIAMI PLANU MIEJSCOWEGO:
- LINIE PODZIAŁU WEWNĘTRZNEGO TERENÓW O TYM SAMYM PRZEZNACZENIU I ZASADACH ZAGOSPODAROWANIA - PROPOZYCJA PODZIAŁU NA DZIAŁKI

PRZEWODNICZĄCY
RADY MIEJSKIEJ
Kazimierz Jagodziński

ORGAN SPORZĄDZAJĄCY PLAN: BURMISTRZ SĘPÓLNA KRAJEŃSKIEGO

Załącznik Nr 2 do uchwały Nr XLIV/353/2018
Rady Miejskiej w Sępólnie Krajeńskim
z dnia 30 maja 2018 r.

Rozstrzygnięcie o sposobie rozpatrzenia uwag do projektu miejscowego planu zagospodarowania przestrzennego terenu zlokalizowanego przy Osiedlu Leśnym w Sępólnie Krajeńskim.

W okresie wyłożenia projektu planu wraz z prognozą oddziaływania na środowisko do publicznego wglądu w dniach **od 14 marca 2018 r. do 13 kwietnia 2018 r.** (z wyjątkiem sobót i świąt) oraz w terminie 14 dni po tym okresie, tj. do dnia **27 kwietnia 2018 r.**, **nie wniesiono żadnych uwag.**

Przewodniczący Rady
Miejskiej




Kazimierz Jagodziński

Załącznik Nr 3 do uchwały Nr XLIV/353/2018
Rady Miejskiej w Sępólnie Krajeńskim
z dnia 30 maja 2018 r.

Rozstrzygnięcie o sposobie realizacji zapisanych w planie inwestycji z zakresu infrastruktury technicznej, które należą do zadań własnych gminy oraz zasadach ich finansowania do projektu miejscowego planu zagospodarowania przestrzennego terenu zlokalizowanego przy Osiedlu Leśnym w Sępólnie Krajeńskim.

Realizacja zamierzeń inwestycyjnych określonych w projekcie miejscowego planu nie wymaga ponoszenia kosztów z budżetu gminy na wykonanie inwestycji z zakresu infrastruktury technicznej, które należą do zadań własnych gminy.

Przewodniczący Rady
Miejskiej



Kazimierz Jagodziński

Uzasadnienie

W dniu 28 czerwca 2017 r. Rada Miejska w Sępólnie Krajeńskim podjęła uchwałę Nr XXXIII/255/2017 o przystąpieniu do sporządzenia miejscowego planu zagospodarowania przestrzennego terenu zlokalizowanego przy Osiedlu Leśnym w Sępólnie Krajeńskim, która rozpoczęła tryb formalno - prawny prac nad planem.

W granicach obszaru objętego projektem planu miejscowego nie obowiązuje żaden miejscowy plan zagospodarowania przestrzennego.

Granice opracowania planu miejscowego objęto obszar działek nr nr 159, 164/1, 164/3, 164/5, 164/9, 164/10 i części działki nr 164/4 obręb geodezyjny nr 0001 w Sępólnie Krajeńskim o powierzchni 0,6 ha, położony w północno – zachodniej części miasta Sępólno Krajeńskie, około 100 m na zachód od ulicy Chojnickiej (drogi publicznej krajowej nr 25), po południowo – wschodniej stronie ulicy Osiedle Leśne.

W aktualnie obowiązującym „Studium uwarunkowań i kierunków zagospodarowania przestrzennego Miasta i Gminy Sępólno Krajeńskie”, uchwalonym uchwałą Nr VI/32/11 Rady Miejskiej w Sępólnie Krajeńskim z dnia 31 marca 2011 r., jest to teren istniejącej i projektowanej zabudowy mieszkaniowej. W ramach tego wydzielenia możliwe jest lokalizowanie terenów: zabudowy mieszkaniowej jednorodzinnej i mieszkaniowo – usługowej.

W związku z powyższym przeznaczenie terenu pod zabudowę mieszkaniową jednorodziną, garażową, zieleń, komunikację i infrastrukturę techniczną jest zgodne z polityką przestrzenną gminy określoną w w/w „Studium”, które wiąże wewnętrznie organ gminy w jej planach przy sporządzaniu projektów planów miejscowych, i plan nie narusza ustaleń w/w „Studium”.

Projekt planu uzyskał pozytywną opinię Gminnej Komisji Urbanistyczno-Architektonicznej oraz uzgodnienia i pozytywne opinie instytucji przewidzianych ustawą o planowaniu i zagospodarowaniu przestrzennym.

Po przeprowadzeniu procedury planistycznej, zgodnie z ustawą z dnia 27 marca 2003 r. o planowaniu i zagospodarowaniu przestrzennym, a także strategicznej oceny oddziaływania na środowisko, zgodnie z ustawą z dnia 3 października 2008 r. o udostępnianiu informacji o środowisku i jego ochronie, udziale społeczeństwa w ochronie środowiska oraz o ocenach oddziaływania na środowisko, projekt planu wraz z załącznikami może zostać uchwalony przez Radę Miejską w Sępólnie Krajeńskim.

Dostosowanie się inwestorów, w przypadku przyszłej działalności inwestycyjnej, do zaleceń planu warunkuje prawidłowy przebieg prowadzonych inwestycji, zarówno w fazie realizacji jak i przyszłej eksploatacji, zgodny z ustaleniami planu.

Projekt uchwały został przedstawiony na posiedzeniu Komisji Gospodarki Komunalnej, Polityki Prorodzinnej, Przeciwdziałania Bezrobociu i Porządku Publicznego Rady Miejskiej w Sępólnie Krajeńskim i został zaopiniowany pozytywnie.

Przewodniczący Rady
Miejskiej



Kazimierz Jagodziński